



PREFEITURA MUNICIPAL DE REDENÇÃO

ESTADO DO PARÁ



LEI MUNICIPAL Nº 211/91

DE 16 DE DEZEMBRO DE 1991

Dispõe sobre autorização de permuta de lotes do Patrimônio Municipal com a EBCT-Empresa Brasileira de Correio e Telégrafos.


O PREFEITO MUNICIPAL DE REDENÇÃO-PA, faz saber que a Câmara Municipal de Redenção aprovou e ele sanciona a seguinte Lei:

Art. 1º - Autoriza o Prefeito Municipal a permutar os lotes 03 e 04, da quadra 79, do loteamento Vila Paulista, fazendo frente para a Rua Garantã; Lateral Direita com a Rua Santo Antônio; Lateral esquerda com os lotes 02; fundos com o lote 05, perfazendo uma área de 803,20M², com matrícula no Cartório do Registro de Imóveis de Conceição do Araguaia sob o Nº 7.627, de propriedade do Patrimônio deste Município.


Art. 2º - O imóvel objeto da permuta de propriedade da EBCT - Empresa Brasileira de Correios e Telégrafos, é uma área sem denominação especial, situada na Quadra 82, com frente para a Av. José Carrion com 30,00 metros de frente por 15,00 metros de fundos, com 450,00M², com Matrícula no Cartório de Registro de Imóveis de Conceição do Araguaia sob o nº 13.148.


Art. 3º - Esta Lei entrará em vigor na data de sua publicação, revogadas as disposições em contrário.


GABINETE DO PREFEITO MUNICIPAL DE REDENÇÃO-PA,
aos 16 dias do mês de dezembro de 1991.


LUIZ VARGAS DUMONT
Prefeito Municipal


EDUARDO VARGAS DUMONT
SECRET. MUNIC. DE FINANÇAS


DR. WILBER S. SAMPAIO
SEC. MUN. DE SAUDE


MARIA DALVA DE ALMEIDA SILVA
SECRET. MUNIC. DE EDUCAÇÃO


GETULINO DE SOUZA NERES
SEC. MUN. ADMINISTRAÇÃO


DRª. TERESINHA DE J. A. VARGAS DUMONT
SEC. MUNIC. DE PROM. E AÇÃO SOCIAL

CARTÓRIO DO REGISTRO DE IMÓVEIS
LIVRO N.º 2 - REGISTRO GERAL

O OFICIAL: *Marcia Beatriz de Azevedo Braga*

MATRÍCULA
13.148

FOLHA
001

DATA:- 27 DE JULHO DE 1.984.-.

IMÓVEL:-UM TERRENO localizado na quadra oitenta e dois (82) do Loteamento Setor Oeste, perímetro urbano da cidade e município de Redenção, nesta comarca, com a área de quatro centos e cinquenta (450,00) metros quadrados, medindo trinta (30,00) metros de frente, igual dimensão nos fundos, por quinze (15,00) metros de cada lado, da frente aos fundos, confrontando-se pela frente com a Rua José Carrion, pelos lados e fundos com terrenos da mesma quadra, de propriedade do município de Redenção.-.

REGISTRO ANTERIOR:-R.1-M.6.014-por força da Lei 6766/79.-.

PROPRIETARIO:- MUNICIPIO DE REDENÇÃO, pessoa jurídica de direito público interno, com sede e prefeitura na cidade de Redenção, nesta comarca;-

A OFICIAL:- *Marcia Beatriz de Azevedo Braga*

R.1-M.13.148.-Data:- 27 de julho de 1.984.-.

escritura pública lavrada aos 29 de junho de 1.984, no Cartório de Redenção, no Livro 4, fls. 52, o proprietário, MUNICIPIO DE REDENÇÃO, autorizado pela Lei Municipal nº 14 de 15 de dezembro de 1.983, transmitiu definitivamente, por escritura, à EMPRESA BRASILEIRA DE TELEFONES E TELEGRAFIA - EBCT, empresa pública federal, com sede em Brasília, DF, inscrita no CGC/MF sob nº 34.028.361/5463-35, o imóvel objeto da matrícula, pelo valor estimativo de R\$140.000,00 (cento e quarenta mil cruzeiros), sem condições.-.

A OFICIAL:- *Marcia Beatriz de Azevedo Braga*



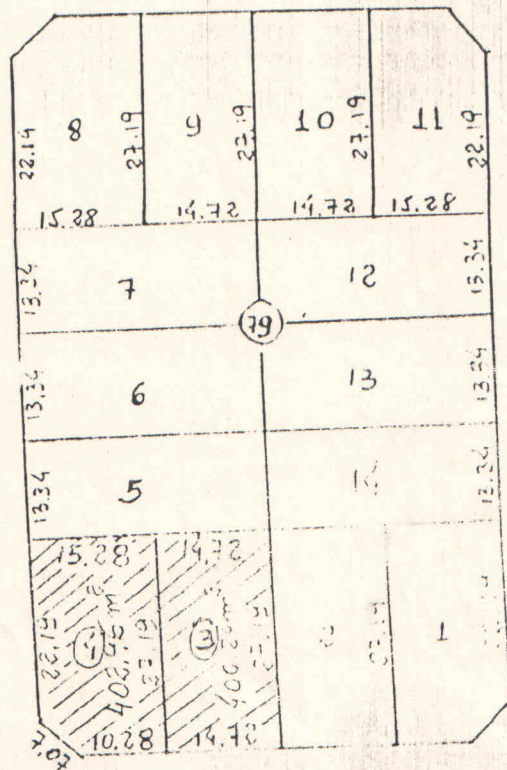
Cartório do Registro de Imóveis - Conceição do Araguaia - PA
JACINTO PEREIRA NERYS - OFICIAL EFETIVO
Credenciado e dou Fé, Nos Termos do Artigo 19 § 1º da Lei 8.019 - 73, Que Esta Cópia é Reprodução Fiel e Autêntica do Original, e Além da Supra (ou Retra) Relatado nesta Data consta Com Relação do Imóvel e as Pessoas Constatadas da Matrícula Nº 13.148 Conceição do Araguaia, 12 de Setembro de 19 91.

Jacinto Pereira Nerys
OFICIAL

N

AV. STA TEREZA

RUA STO ANTONIO



RUA DR. PEDRO PAULO BARCAIU

AV. GUARANTÁ

CROQUI DA QUADRA 79 DO LOTEAMENTO VILA PAULISTA
 PROPRIETÁRIO : PREFEITURA MUNICIPAL DE REDENÇÃO
 MATRÍCULA NO CARTÓRIO DO REG DE IMÓVEIS DE CONC DO ARAG
 SOB O Nº 7.627

[Handwritten Signature]
 Prefeitura Municipal de Redenção
 CREA-SETAD-1.º Região

Escala. 1/1000